470000 475000 480000

4795000

4790000

Ampuero

Castro-Urdiales

Guriezo

Rasines

1

Trucíos-Turtzioz

Sopuerta

2

Karrantza Harana / Valle de Carranza

Valle de Villaverde

Artzentales

N
W E
S

Trucíos-Turtzioz

Udal-Muga / Límite municipal

Errepide Azpiegiturak
Infraestructuras-Tramos Carretera

N

Bizkaia
foru aldundia
diputación foral

Azpiegituretarako eta Lurralde Garapenerako Saila
Departamento de Infraestructuras y Desarrollo Territorial

Ingurugiro Sostengarritasun Atala
Sección de Sostenibilidad Ambiental

DANIEL RUIZ LARSSON

AHOLKULARIA/CONSULTOR:

tecnalia
MEMBER OF BASQUE RESEARCH & TECHNOLOGY ALLIANCE

ESKALA/ESCALA: *ETRS89 H30N*

1:40.000

0 75 150 300 450 600 750 m

UME A3 ORIGINALES

AZTERLANAREN IZENBURUA/TÍTULO DEL ESTUDIO:

BIZKAIKO LURRALDE HISTORIKOKO FORU ALDULDIAREN
ERREPIDE SAREKO ZARATAREN MAPA. 213/2012 Dekretua

MAPAS DE RUIDO DE LAS CARRETERAS DE LA
RED FORAL DEL TERRITORIO HISTÓRICO DE BIZKAIA. Decreto 213/2012

DATA/FECHA:

2023ko MAIATZA
MAYO 2023

Nº PLANO 99.0

PÁGINA *1 de 1*

IZENDAPENA/DESIGNACIÓN

ZARATAREN MAPA GIDAKO PLANO
PLANO GUÍA DE LOS MAPAS DE RUIDO

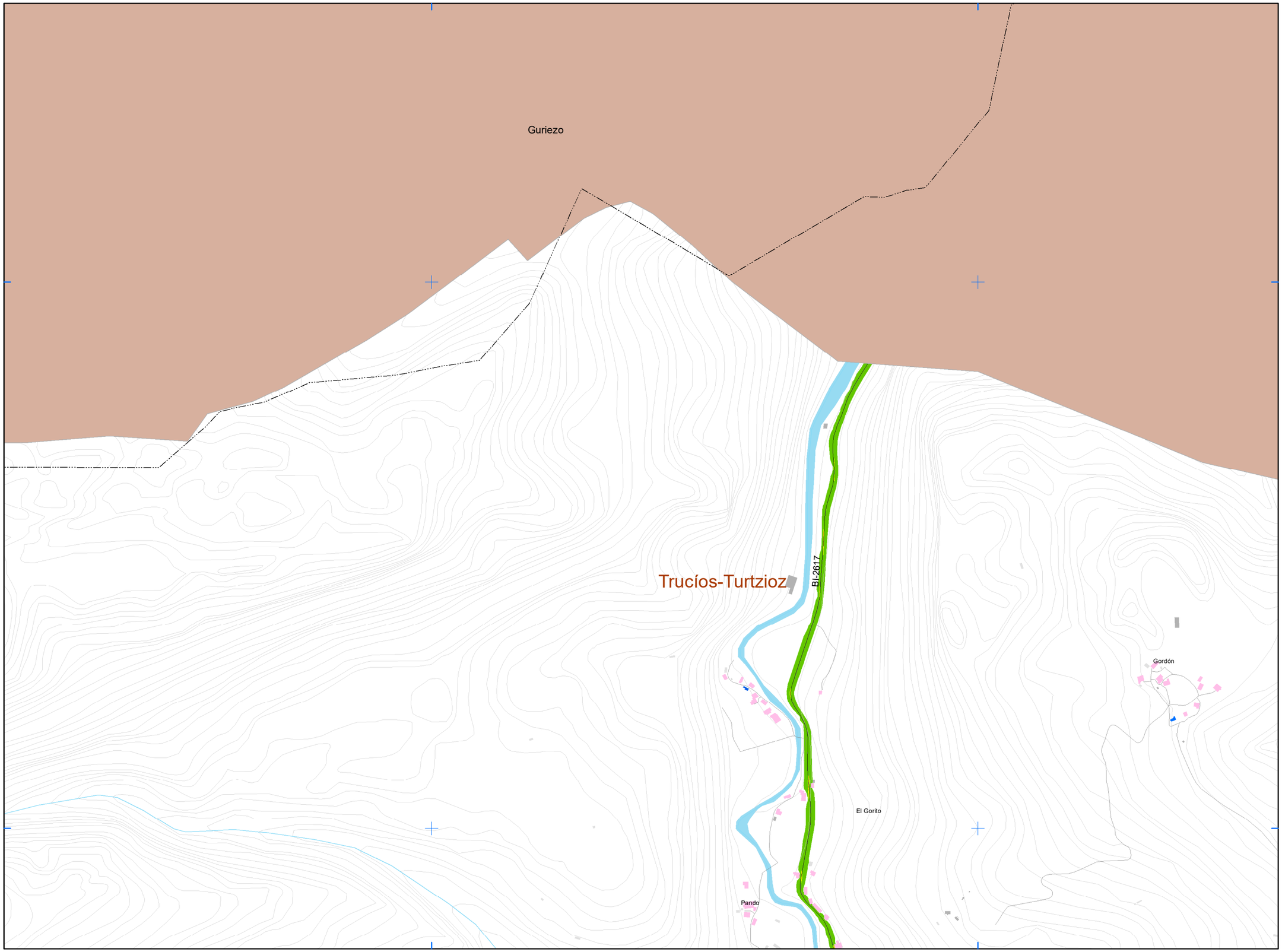

Trucíos-Turtzioz

Presio Akustikoaren Maila (dB(A))
Nivel sonoro (dB(A))

- 50-55
- 55-60
- 60-65
- 65-70
- > 70

Pantaila akustikoak eta hormak
Pantallas acústicas y muros

- Pantaila akustikoak / Pantallas acusticas

Eraikin Motak
Tipos de edificio

- Bizitegi Erabilera / Uso Residencial
- Osasun Erabilera / Uso Sanitario
- Irakaskuntza eta Kultura Erabilera / Uso Docente y Cultural
- Industria eta hirugarren sektoreko erabilera / Uso Industrial y Terciario
- Besteak / Otros

Elementu Kartografikoak
Elementos cartográficos

- Udal-Muga / Límite municipal
- Errepide Azpiegiturak / Infraestructuras-Tramos Carretera
- Udal errepediak / Infraestructuras Municipales
- Sestra - Kurbak / Curvas de nivel
- Ibaiak / Cursos de agua
- Urmaelak, Lakuak eta Abar / Laguna, Lago, etc
- Trenbidea / Ferrocarril
- Besteak / Otros

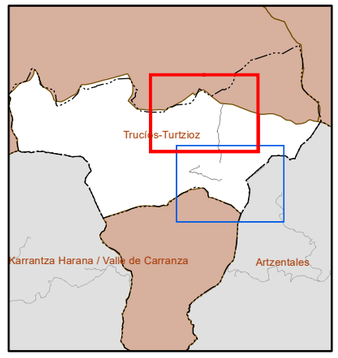

Bizkaia
foru aldundia
diputación foral

Azpiegituretarako eta Lurralde Garapenerako Saila
Departamento de Infraestructuras y Desarrollo Territorial
Ingurugiro Sostengarritasun Atala
Sección de Sostenibilidad Ambiental

DANIEL RUIZ LARSSON

AHOLKULARIA/CONSULTOR:
tecnalia
MEMBER OF BASQUE RESEARCH & TECHNOLOGY ALLIANCE

AZTERLANAREN IZENBURUA/TÍTULO DEL ESTUDIO:
BIZKAIKO LURRALDE HISTORIKOKO FORU ALDULDIAREN ERREPIDE SAREKO ZARATAREN MAPA. 213/2012 Dekretua
MAPAS DE RUIDO DE LAS CARRETERAS DE LA RED FORAL DEL TERRITORIO HISTÓRICO DE BIZKAIA. Decreto 213/2012

DATA/FECHA:
2023ko MAIATZA
MAYO 2023

ESKALA/ESCALA: 1:10.000
ETRS89 H30N
0 0,04 0,08 0,16 0,24 0,32 km
A3 ORIGINAL

PLANOA/PLANO:
Trucíos-Turtzioz
ZARATAREN MAPA. 213/2012 Dekretua: Gauez (Ln)
MAPA DE RUIDO. Decreto 213/2012: Periodo noche (Ln)

ZBK/Nº: 99.3
ZBK/Nº: 2 tik 1 orria
Hoja 1 de 2

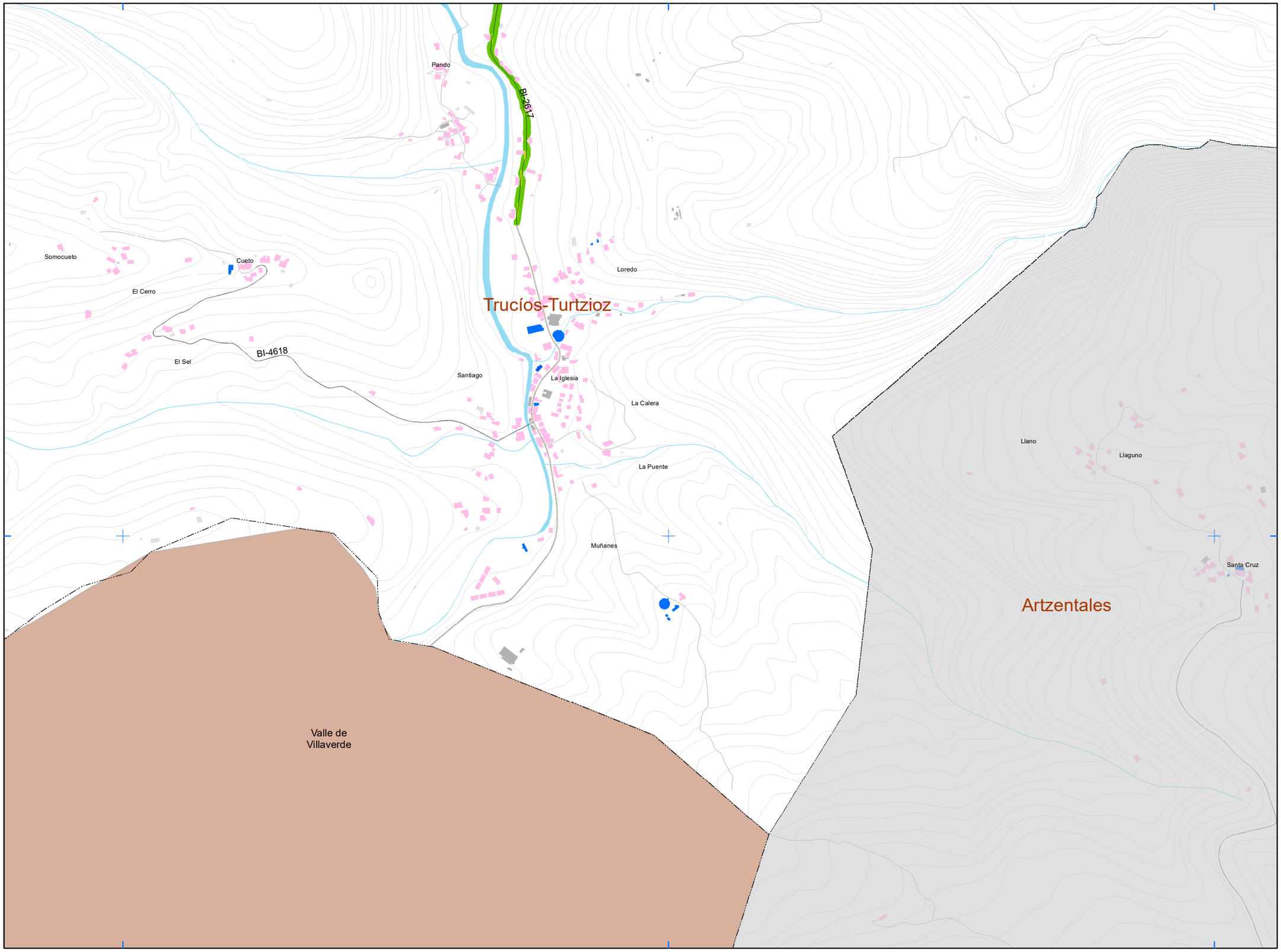

Trucíos-Turtzioz

Presio Akustikoaren Maila (dB(A))
Nivel sonoro (dB(A))

- 50-55
- 55-60
- 60-65
- 65-70
- > 70

Pantaila akustikoak eta hormak
Pantallas acústicas y muros

- Pantaila akustikoak / Pantallas acusticas

Eraikin Motak
Tipos de edificio

- Bizitegi Erabilera / Uso Residencial
- Osasun Erabilera / Uso Sanitario
- Irakaskuntza eta Kultura Erabilera / Uso Docente y Cultural
- Industria eta hirugarren sektoreko erabilera / Uso Industrial y Terciario
- Besteak / Otros

Elementu Kartografikoak
Elementos cartográficos

- Udal-Muga / Límite municipal
- Errepide Azpiegiturak / Infraestructuras-Tramos Carretera
- Udal errepediak / Infraestructuras Municipales
- Sestra - Kurbak / Curvas de nivel
- Ibaiak / Cursos de agua
- Urmaelak, Lakuak eta Abar / Laguna, Lago, etc
- Trenbidea / Ferrocarril
- Besteak / Otros

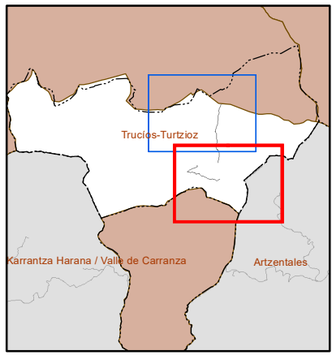

Bizkaia foru aldundia diputación foral

Azpiegituretarako eta Lurralde Garapenerako Saila
Departamento de Infraestructuras y Desarrollo Territorial
Ingurugiro Sostengarritasun Atala
Sección de Sostenibilidad Ambiental

DANIEL RUIZ LARSSON

AHOLKULARIA/CONSULTOR: tecnalia MEMBER OF BASQUE RESEARCH & TECHNOLOGY ALLIANCE

AZTERLANAREN IZENBURUA/TÍTULO DEL ESTUDIO:
BIZKAIKO LURRALDE HISTORIKOKO FORU ALDULDIAREN ERREPIDE SAREKO ZARATAREN MAPA. 213/2012 Dekretua
MAPAS DE RUIDO DE LAS CARRETERAS DE LA RED FORAL DEL TERRITORIO HISTÓRICO DE BIZKAIA. Decreto 213/2012

DATA/FECHA: 2023ko MAIATZA / MAYO 2023

ESKALA/ESCALA: 1:10.000 — ETRS89 H30N — 0 0,04 0,08 0,16 0,24 0,32 km — A3 ORIGINAL

PLANOA/PLANO: Trucíos-Turtzioz
ZARATAREN MAPA. 213/2012 Dekretua: Gauez (Ln)
MAPA DE RUIDO. Decreto 213/2012: Periodo noche (Ln)

ZBK/Nº: 99.3
ZBK/Nº: 2 tik 2 orria / Hoja 2 de 2